



SIGES Centre-Val de Loire

Système d'information pour la gestion des eaux souterraines en Centre-Val de Loire

[Aller au contenu](#) | [Aller à la recherche](#)

[Espace cartographique](#) [Accès direct](#) [Actualités](#) [Sites web](#) [Contact](#)

Rechercher :

[Accueil](#) [Géologie](#) [Hydrogéologie](#) [Quantité](#) [Qualité](#) [Vulnérabilité](#) [Pressions/usages](#) [Législation](#) [Biblio](#)



Espace cartographique

[Fiche « Ma Commune »](#)

[Un forage : quelles démarches ...](#)

[Réalisation de traçages : déclaration](#)

Actualités



Conférence du SIGES Centre-Val de Loire - 12 décembre 2019

27 novembre 2019

La conférence « Aquifères en Centre-Val de Loire : nouvelles connaissances à travers le SIGES » est organisée par le BRGM et ses partenaires.

Elle se déroulera le jeudi [En savoir plus](#)



[Bulletin de situation des ressources en eau](#)

15 novembre 2019

La pluviométrie d'octobre a été largement excédentaire sur toute la région. Avec les précipitations abondantes de la deuxième décennie du mois, la recharge des réserves [En savoir plus](#)



Résultats de l'enquête internautes

10 novembre 2019

CAFÉS SIGES ET ENQUÊTE EN LIGNE

À propos du SIGES Centre-Val de Loire

Qu'est-ce que le SIGES Centre-Val de Loire ?

Le site web SIGES Centre-Val de Loire est un Système d'Information et de Gestion des Eaux Souterraines à l'échelle de la Région Centre-Val de Loire.

La gestion qualitative des ressources en eau souterraines est un enjeu majeur de l'ensemble des acteurs de la région. Depuis [En savoir plus](#)

Navigation par public

Cibles concernées par un article

[Grand Public](#) [Scolaire](#) [Expert](#)



Les cafés SIGES



- Réunir les acteurs de l'eau de la région, en petit groupes d'environ 20 à 25 participants
- Faciliter les échanges, et faire remonter les besoins/difficultés
- Soit 3 cafés SIGES fin 2018 :
 - **Tours**, le 20 novembre (Direction Départementale des Territoires du dépt 37)
 - **Bourges**, le 29 novembre : accueil au Muséum d'histoire naturelle, en partenariat avec le Syndicat Intercommunal de la Vallée de l'Yèvre
 - **Orléans**, le 14 décembre (Conseil régional Centre-Val de Loire)
- Un déroulement similaire, en trois temps :
 - Accueil café
 - Présentation rapide du SIGES, focus éventuel sur l'hydrogéologie locale
 - Echanges : retours d'expérience d'utilisation du site, questions, etc.

Les cafés SIGES



- Un format propice aux échanges 😊
- Parmi les remarques / suggestions :
 - souhaits d'évolution de l'espace cartographique : nouvelles couches d'information, accès facilité
 - intérêt à ajouter des informations aux rubriques du site : relations nappes-rivières, données de qualité de l'eau, déploiement de la fiche « ma commune » à l'échelle d'EPCI, etc.

Résultats de l'enquête en ligne

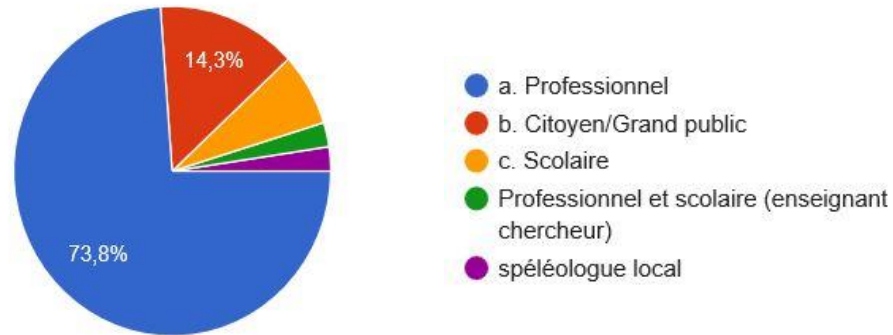


- Nature de l'enquête : questionnaire proposé à tous les internautes se connectant au SIGES Centre-Val de Loire (<http://sigescen.brgm.fr>)
- Contenu : 10 questions sur le profil des internautes, leurs attentes, leur satisfaction, et leurs éventuelles propositions d'amélioration
- Période : du 22/01/19 au 18/03/19

Résultats de l'enquête en ligne



- Quel est votre profil ?



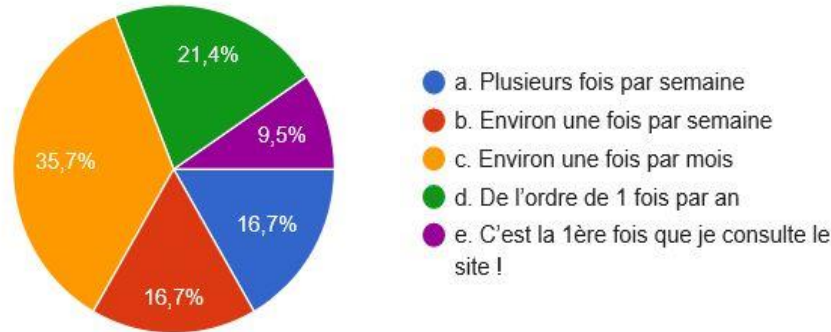
- Niveau de connaissance en hydrogéologie ?



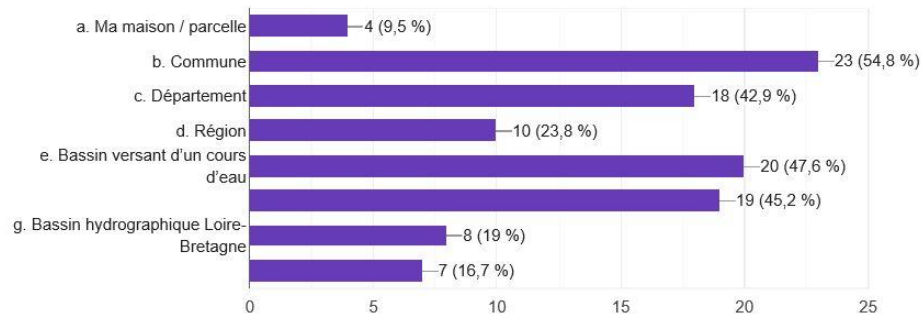
Résultats de l'enquête en ligne



- Fréquence de consultation du site



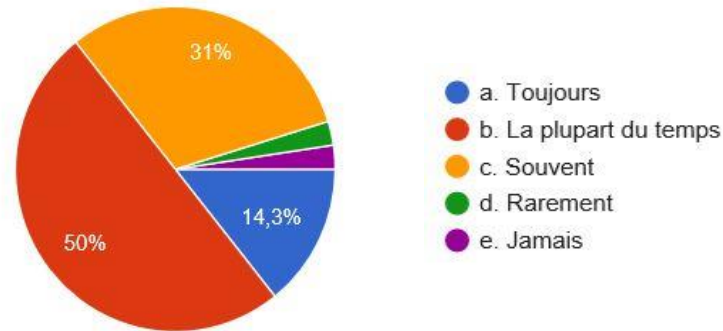
- Echelle de recherche de l'information



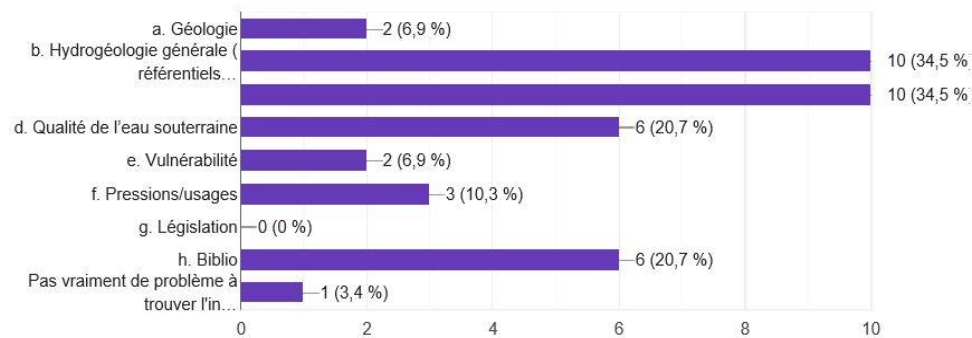
Résultats de l'enquête en ligne



- L'internaute trouve-t-il l'information recherchée ?



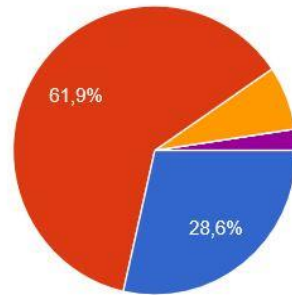
- Difficultés de recherche selon la thématique



Résultats de l'enquête en ligne

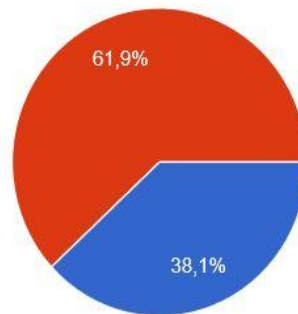


- Degré de satisfaction de l'accès à l'espace carto



- a. Très satisfait
- b. Satisfait
- c. Peu satisfait
- d. Pas satisfait
- e. Je n'ai jamais consulté l'espace carto

- Degré de satisfaction globale



- a. Très satisfait
- b. Satisfait
- c. Peu satisfait
- d. Pas satisfait

Résultats de l'enquête en ligne



- Propositions d'amélioration, d'enrichissement du site :
 - Renforcer l'harmonisation des contenus entre les SIGES (ex : carte de vulnérabilité simplifiée)
 - Espace carto :
 - ✓ Revoir visibilité sur la page d'accueil
 - ✓ garder le niveau de zoom défini avant la saisie de coordonnées
 - ✓ (mauvaise ?) lisibilité du SCAN IGN à grandes échelles
 - ✓ accès serveur wms/wfs (à mettre en avant ?)
 - ✓ moteur de recherche des villes plus permissif
 - ✓ possibilité de télécharger des données de type cartes piézo en shapefile, ajouter des cartes pédologiques
 - Modélisation du dogger et du lias